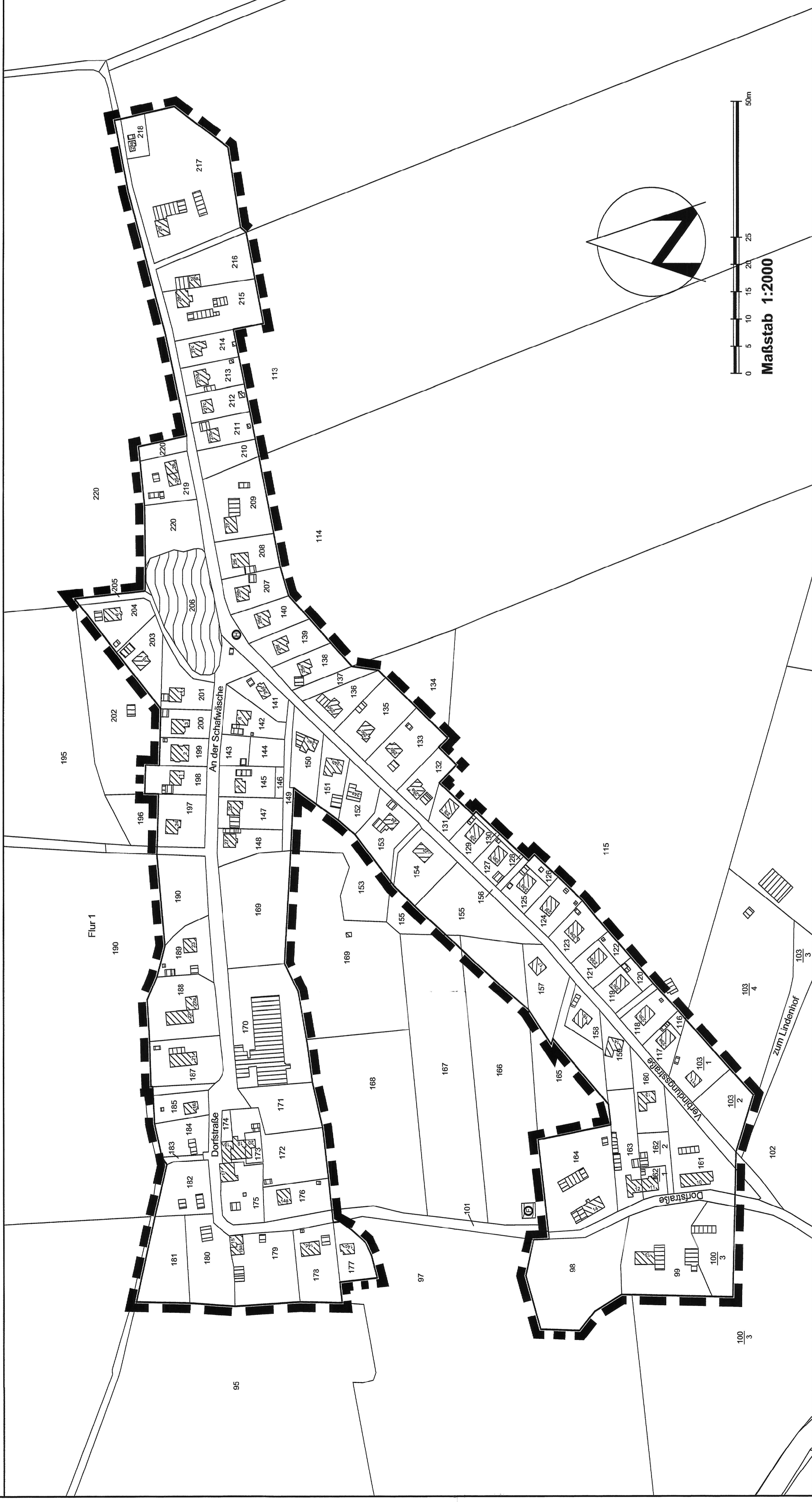


SATZUNG ÜBER DIE KLARSTELLUNG des im Zusammenhang bebauten Ortsteils Göldenitz der Gemeinde Rukieten



ZEICHENERKLÄRUNG

Planzeichen Erläuterung Rechtsgrundlage

FESTSETZUNGEN

Grenze des räumlichen Geltungsbereichs der Satzung (§ 34 Abs. 4 Satz 1 Nr. 1 BauGB)

KENNZEICHNUNGEN UND SONSTIGE DARSTELLUNGEN

Flurstücksgrenzen

Flurstücksbezeichnung

vorhandene hochbauliche Anlagen

vorhandene Bushaltestelle

vorhandener Feuerlöschteich

Hausnummer

vorhandener Wasserflächen

SATZUNG

der Gemeinde Rukieten über die Klarstellung des im Zusammenhang bebauten Ortsteils Göldenitz (§ 34 Abs. 4 Satz 1 Nr. 1 BauGB)

Aufgrund des § 34 Abs. 4 Satz 1 Nr. 1 des Baugesetzbuchs (BauGB) in der Fassung der Bekanntmachung vom 23. September 2004 (BGBl. I S. 2414), geändert durch Artikel 1 des Gesetzes vom 22. Juli 2011 (BGBl. I S. 1509), wird nach Beschlussfassung durch die Gemeindevertretung vom 10.07.2013 folgende Satzung über die Klarstellung des im Zusammenhang bebauten Ortsteils Göldenitz der Gemeinde Rukieten erlassen:

§ 1

Räumlicher Geltungsbereich

- Der im Zusammenhang bebauten Ortsteil Göldenitz der Gemeinde Rukieten (§ 34 Abs. 4 Satz 1 Nr. 1 BauGB) umfasst die Gebiete, die innerhalb des in der beigefügten Karte festgesetzten Geltungsbereichs liegen.
- Die beigefügte Karte ist Bestandteil dieser Satzung.

§ 2

In-Kraft-Treten

Die Satzung über die Klarstellung des im Zusammenhang bebauten Ortsteils Göldenitz der Gemeinde Rukieten (§ 34 Abs. 4 Satz 1 Nr. 1 BauGB) tritt mit der ortsüblichen Bekanntmachung des Satzungsbeschlusses in Kraft.

Die Kartenunterlage für die Klarstellungssatzung des im Zusammenhang bebauten Ortsteils Göldenitz der Gemeinde Rukieten basiert auf der Automatisierten Liegenschaftskarte (ALK) des Landkreises Rostock mit Stand vom Mai 2013.

Verfasser:




TÜV NORD Umweltschutz
Carl-Neuberg-Str. 15
18107 Rostock
Herz-Di.-Ing. W. Sawatzki
Frau Dipl.-Ing. U. Ruchwart

TEL: (0381) 7703 446

FAX: (0381) 7703 450

VERFAHRENSVERMERKE

1. Die Klarstellung für den im Zusammenhang bebauten Ortsteil Göldenitz der Gemeinde Rukieten, bestehend aus dem Satzungsstext und der Karte, wurde am 10.07.2013 von der Gemeindevertretung als Satzung beschlossen. Die Begründung zur Satzung wurde mit Beschluss der Gemeindevertretung vom 10.07.2013 geteilt.



Rukieten, 11.07.2013

Frank Becker
Bürgermeister

2. Die Klarstellungssatzung für den im Zusammenhang bebauten Ortsteil Göldenitz der Gemeinde Rukieten, bestehend aus dem Satzungsstext und der Karte, wird hiermit ausgereicht.



Rukieten, 11.07.2013

Frank Becker
Bürgermeister

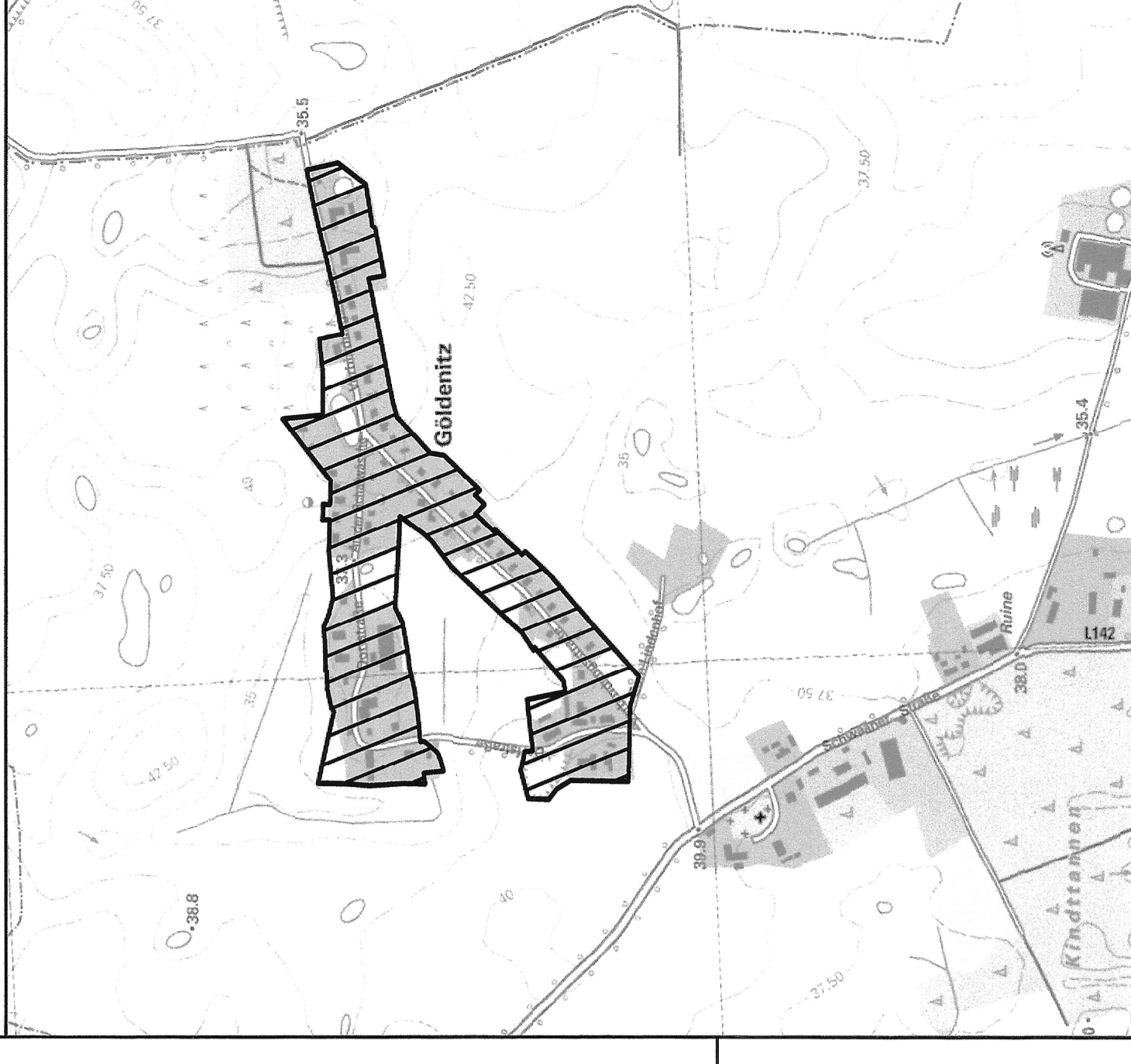
3. Der Beschluss über die Satzung zur Klarstellung des im Zusammenhang bebauten Ortsteils Göldenitz der Gemeinde Rukieten, bestehend aus dem Satzungsstext und der Karte, sowie die Stelle für die Satzung der Karte, ist im Zusammenhang mit dem Beschluss der Gemeindevertretung vom 10.07.2013 in der Sitzung vom 15.08.2013 bis zum 30.08.2013 ortsüblich bekannt gemacht worden. In der Bekanntmachung ist auf die Geltendmachung der Verletzung von Verfahrens- und Formvorschriften sowie auf die Rechtsfolgen (§ 215 Abs. 2 BauGB) und weiter auf Falligkeit und Erlöschen von Einspruchsansprüchen (§ 44 BauGB) hingewiesen worden. Die Satzung ist mit Ablauf des 30.08.2013 Kraft getreten.



Rukieten, 21.08.2013

Frank Becker
Bürgermeister


Übersichtsplan



Gemeinde Rukieten

Landkreis Rostock
Land Mecklenburg-Vorpommern

Satzung über die Klarstellung des im Zusammenhang bebauten Ortsteils Göldenitz



Rukieten, Mai 2013

Frank Becker
Bürgermeister